

# 衣索匹亞 火山熔岩湖 探索人文部落 17 日

塞米恩國家公園 七彩高山鹽田 世界文化遺產之旅



## 航班資訊

| 天數   | 航空名稱   | 班機代號  | 起程地    | 抵達地    | 起程時間  | 抵達時間    |
|------|--------|-------|--------|--------|-------|---------|
| 第一天  | 長榮航空   | BR857 | 桃園     | 香港     | 18:10 | 20:05   |
| 第一天  | 衣索比亞航空 | ET645 | 香港     | 阿迪斯阿貝巴 | 23:55 | 05:55+1 |
| 第六天  | 衣索比亞航空 | ET270 | 金卡     | 阿迪斯阿貝巴 | 14:05 | 15:25   |
| 第六天  | 衣索比亞航空 | ET296 | 阿迪斯阿貝巴 | 貢德爾    | 17:10 | 18:30   |
| 第十天  | 衣索比亞航空 | ET122 | 貢德爾    | 拉利貝拉   | 09:50 | 10:20   |
| 第十二天 | 衣索比亞航空 | ET123 | 拉利貝拉   | 阿迪斯阿貝巴 | 10:50 | 13:05   |
| 第十二天 | 衣索比亞航空 | ET164 | 阿迪斯阿貝巴 | 塞梅拉    | 15:45 | 17:05   |
| 第十六天 | 衣索比亞航空 | ET111 | 塞梅拉    | 阿迪斯阿貝巴 | 10:10 | 11:20   |
| 第十六天 | 衣索比亞航空 | ET644 | 阿迪斯阿貝巴 | 香港     | 22:55 | 14:55+1 |
| 第十七天 | 長榮航空   | BR856 | 香港     | 桃園     | 17:35 | 19:20   |

以上為參考航班，實際航班時間以航空公司為最終確認。若因航空公司或不可抗力因素，變動航班時間或轉機點，造成團體行程變更、增加餐食，本公司將不另行加價。若行程變更、減少餐食，則酌於退費。

### 特別說明

幾乎所有外籍航空公司之團體機票（含燃油附加稅）一經開票後，均無退票價值，此點基於航空公司之規定，敬請見諒。


## 團費說明

1. 團費行程報價以雙人房（2 人一室）為主，若單數報名，須酌收全程單人房差額，或由本公司協助安排同性團友共用一室，若能順利調整，則免收單人房差額。
2. 單人房為一人房（Single for Single use），非雙人房供一人使用（Double for Single use），單人房面積空間較雙人房小，敬請知悉。
3. 如有三人同房需求，因歐洲地區飯店房間普遍面積較小，或受限於各飯店建築物設計，許多飯店無法接受加床需求。且三人同房大多為兩單床房加一床來處理，加床通常為摺疊床或沙發床等，非標準單人床，加上三人份之行李，房間可能略嫌擁擠，故建議避免需求三人房，以免影響住宿品質。
4. 年齡說明：【嬰兒】未滿 2 歲之幼兒；【小孩】2-未滿 12 歲之小朋友；【成人】12 歲以上之旅客。
5. 因應各地消防法規，12 歲以上成人不可加床做三人（含以上）同室；2~12 歲小孩皆需佔床；2 歲以下嬰兒可不佔床。
6. 本行程包含旅行業履約責任險，保額為新臺幣 500 萬、意外醫療保額新臺幣 20 萬。旅客未滿 15 歲或 70 歲以上，依法限制最高保額新臺幣 200 萬元、意外醫療保額新臺幣 20 萬。

< 團費均不包含：機場來回接送、護照工本費、床頭或行李等當地小費等 >

## 行程特色





### 多爾澤部落

多爾澤人住在山上，他們所居住小屋就像一個巨大的蜂巢，雖然看起來很脆弱，但它們可以使用長達 60 年。

### 馬戈國家公園

馬戈國家公園成立於 1979 年，公園面積 2,162 平方公里，其最高點是馬戈山，海拔 2,528 公尺。公園內保護著 74 種哺乳類動物和 237 種鳥類，公園的生態系統中還發現了至少 10 種爬行動物和 14 種魚類。



莫西部落是該地區最著名的居民，也以其女性所追求的奇怪習俗而聞名。莫西族的女性在 10 至 13 歲間會將其下嘴唇與牙齦間切開，把下唇拉大到足以放得下圓形盤子，因此又有「唇盤族」之稱；日後逐漸將小盤子換成大盤子，嘴唇自然越撐越大，這個痛苦的過程作為由女孩轉變為女人的象徵。







### 塞米恩國家公園

公園占地面積為 2 萬多公頃，是衣索比亞最大的國家公園，海拔高度介於 1,900 至 4,430 公尺之間。數百萬年來，由於衣索比亞高原的嚴重侵蝕，形成了鋸齒狀的山峰、深谷和 1,500 公尺高的陡峭懸崖，創造了世界上最壯觀的景色。

它是許多瀕危物種的家園，除了瓦利亞野山羊外，公園內還發現了許多動物物種，例如區域性的衣索比亞狼(或稱塞米恩狐、西門狐)、幾種猛禽、區域性的獅尾狒狒、山羚和羚羊等，這些物種的稀有性構成了該地區的保護概念，因此 1969 年成立了塞米恩國家公園。

### 拉利貝拉 Lalibela

十三世紀「新耶路撒冷」的 11 座中世紀原始窯洞教堂，座落在衣索比亞中心地帶的山區，附近是環形住宅所構成的村落；這裡是衣索比亞基督徒眼中的聖地，至今仍有虔誠的教徒前去朝聖。



## 達納基勒窪地 Danakil Depression

在衣索比亞的東北部和吉布地的西部，紅海和伊甸灣的交界處，有一個被稱為阿法爾三角洲的地區。這是一個荒涼崎嶇的地方，以低於海平面的沙漠、高聳的懸崖、裂谷、火山、鹽湖和火山口為特色。這個三角洲是非洲最低點之一，達納基勒窪地。

在這裡可欣賞到小山丘的壯麗景色，在幾個顯著的地方享受五顏六色的溫泉；這些溫泉由不同的礦物質、硫磺和鉀鹽所組成，並產生壯觀的顏色，而這片廣袤而無人居住的地區大部分位於海平面以下 116 公尺。

## 爾塔阿雷火山 Erta Ale

是一座 613 公尺高的盾狀火山，在阿法爾語中意為“冒煙的山”，其最南端的坑在當地被稱為“地獄之門”，位於東北部阿法爾州境內，是衣索比亞最活躍的火山之一。



## 衣索比亞航空

衣索比亞航空成立於 1945 年，是非洲發展最快速的航空公司，新穎的機隊再加上現代化管理，成為非洲市場的領先航空業者。並於 2011 年加入全球最大的航空聯盟-星空聯盟，並於 2017 年獲得“SKYTRAX 四星航空公司認證”，今年更連續第 5 年榮獲“SKYTRAX” 非洲最佳航空公司。

## 每日行程

### DAY 1

桃園 / 香港 / 阿迪斯阿貝巴 Addis Ababa (飛行時間約 13 小時)

今日集合於桃園機場，搭機經香港轉機，搭乘衣索比亞航空直飛首都阿迪斯阿貝巴。



註：衣索比亞仍有很多地方未開放觀光，相對觀光發達國家，許多觀光設施如景點、交通、旅館...等硬體設備較為簡陋，無法與其他觀光成熟發展國家及地區相比，亦無法與本國生活條件相當，稍有不便敬請適應。

註：若遇特殊狀況如塌方、路阻、車輛故障、當地政府行為、觀光點休假、住宿飯店調整及其他不可抗拒之因素，或因飛機起降的時間、轉機點、進出點調整，行程因此會有所更動，本公司保有變更行程之權利。

|  |           |  |      |
|--|-----------|--|------|
|  餐<br>食 | 晚餐   機上套餐 |  住<br>宿 | 夜宿機上 |
|--|-----------|--|------|

## DAY 2

### 阿迪斯阿貝巴 - 蒂亞 Tiya - 索多 Sodo



#### 蒂亞 Tiya 【UNESCO 1980】

位於衣索比亞高原，距離阿迪斯阿貝巴以南約 70 公里的 Gurage 區，以其考古遺址和巨大的石柱而聞名，許多石柱帶有某種形式的裝飾；由於這些紀念碑的獨特性，該考古遺址於 1980 年被指定為世界遺產。這些石碑被認為具有某種喪葬意義，多數高 1 至 5 公尺的石碑都刻有符號，包括劍的描繪與示意性的人物形象。關於蒂亞的研究文獻很少，僅憑巨石本身很難知曉巨石建造者的身分，其次，考古學家一直透過口述來重建民族歷史，但在許多狀況下都無法獲得更多的資訊。

#### 索多 Sodo

是衣索比亞主要的衛生和教育機構中心，該城市現代化設施包括行動電話服務、郵政服務、24 小時電力服務、兩家銀行和一間醫院；索多位於高海拔的熱帶地區，具有明顯的夏季濕潤和冬季乾燥。儘管位於北半球，索多實際上在夏季比冬季涼爽，這是因為在陽光充足的季節裡降雨量要高得多，這是該地區常見的現象。

註：南部交通工具為吉普車，三人一車，以確保每位都有靠窗的座位

註：參觀其部落與其族人照相、都是要經過其同意並須支付小費

餐  
食

早餐 | 機上套餐  
中餐 | 當地料理  
晚餐 | 飯店內享用

住  
宿

索多 LEWI RESORT 或同級旅館

## DAY 3

## 索多 - 古格山 Guge Mountain - 孔索 Konso



## 古格山·多爾澤部落 Dorze

多爾澤以其驚人的編織技巧而聞名；多爾澤人住在山上，他們所居住小屋就像一個巨大的蜂巢，雖然看起來很脆弱，但它們可以使用長達 60 年。較小的屋子內含客房、工作坊、廚房，甚至是牛棚。當白蟻襲擊小屋時，只需將它從地基上移開並重新安置即可。他們的家居設計令人賞心悅目，他們的傳統服飾會讓您讚嘆不已！

## 孔索 Konso【UNESCO 2011】和孔索族 Konso Tribe

孔索族算是衣索比亞少數民族中比較文明化的，他們不像居住在奧莫谷地裡那些部落與現代分離，康索人有著自己的語言，以農業為主，懂得灌溉和在山坡上建造梯田，居住在海拔 2000 公尺的山區，利用山丘開墾梯田，種植大豆、咖啡、玉米，尤其是那一座座山被開發成一階階梯田所形成的畫面，讓人對他們的勤奮另眼看待。

註：參觀其部落與其族人照相、都是要經過其同意並須支付小費。

註：Ensete ventricosum，俗稱 enset 或 ensete，衣索比亞香蕉，假香蕉和野生香蕉，是芭蕉科香蕉屬的草本植物。這種植物的馴化形式僅在衣索比亞種植，為當地約 2000 萬人提供主食。

餐  
食

早餐 | 飯店內享用  
中餐 | 當地料理  
晚餐 | 當地料理

住  
宿

KANTA LODGE 或同級旅館

## DAY 4

## 孔索 - 金卡 Jinka

金卡 Jinka



南奧莫以美麗的綠色小鎮 - 金卡為中心，是衣索比亞文化和語言最多樣化的行政區，支持 16 種不同的民族，保持各自獨特的傳統服飾、習俗及信仰。

### 南奧莫研究中心與人類學博物館

### The South Omo Research Center and Ethnological Museum

該博物館致力於保護、記錄和宣傳南奧莫文化和自然遺產。它展示了各個民族的文化及文物，包括服裝、裝飾品、家居用品、儀式用具、樂器等。

註：參觀其部落與其族人照相、都是要經過其同意並須支付小費。



餐  
食

早餐 | 飯店內享用  
中餐 | 當地料理  
晚餐 | 飯店內享用



住  
宿

ECO OMO SAFARI LODGE 或同級  
旅館

## DAY 5

### 金卡 - 馬戈國家公園 Mago National Park - 金卡



### 馬戈國家公園 Mago National Park

馬戈國家公園成立於 1979 年，公園面積 2,162 平方公里，其最高點是馬戈山，海拔 2,528 公



尺。公園內及周圍的主要環境是河流和河岸森林、馬戈河下游和迪帕湖周圍的濕地、地勢較高地區的各種草地以及山坡兩側的灌木叢。開闊的草地約佔公園面積的 9%。公園裡主要的生物群落或地貌是稀樹草原、金合歡樹、灌木叢和林地。



馬戈國家公園保護著 74 種哺乳類動物和 237 種鳥類，公園的生態系統中還發現了至少 10 種爬行動物和 14 種魚類。本土鳥類包括極其罕見的黑鵬，尤其是在迪帕湖、溪流和沼澤邊緣草叢中的黑腰蠟嘴鵯、紫木戴勝、艾倫雞、條紋蒼鷺也出現在迪帕湖，以及在河流環境中的埃及鴿、佩式漁鴿和雪冠知更鳥。其他動物有獅子、豹、柯式狷羚、東非直角長角羚、河馬、非洲水牛、獵豹、長頸鹿、長頸羚、鬣狗、非洲野狗、疣豬、尼羅河鱷魚、斑馬和非洲大象等。

莫西部落 Mursi Village

莫西族是衣索比亞使用蘇米克語言(Surmic)的族群，他們主要居住在南奧莫地區，靠近與南蘇丹的邊界。根據 2007 年人口普查，莫西族有 11,500 人，92%都居住在南方民族、部落和人民州。莫西人的家鄉被奧莫河及其支流馬戈河之間的群山環繞，是該國座偏遠的地區之一。


莫西部落是該地區最著名的居民，也以其女性所追求的奇怪習俗而聞名。莫西族的女性在 10 至 13 歲間會將其下嘴唇與牙齦間切開，把下唇拉大到足以放得下圓形盤子，因此又有「唇盤族」之稱；日後逐漸將小盤子換成大盤子，嘴唇自然越撐越大，這個痛苦的過程作為由女孩轉變為女人的象徵。

註：參觀其部落與其族人照相、都是要經過其同意並須支付小費。

|  |    |       |  |                            |
|--|----|-------|--|----------------------------|
|  餐食 | 早餐 | 飯店內享用 |  住宿 | ECO OMO SAFARI LODGE 或同級旅館 |
|  | 中餐 | 當地料理  |  |                            |
|  | 晚餐 | 飯店內享用 |  |                            |

DAY 6

金卡 / 阿迪斯阿貝巴 / 貢德爾 Gondar





貢德爾 Gondar

市中心展示了 1930 年後期義大利佔領的影響，主廣場設有商店、電影院和其他公共建築，採用簡化的義大利現代風格，儘管後來發生了一些變化，仍具有鮮明的時代特色。這座城市擁有幾座皇家城堡的遺跡，包括法西爾蓋比—聯合國教科文組織世界遺產中的城堡，貢德爾因此被稱為「非洲的卡梅洛特」(Camelot of Africa)。貢德爾也是衣索比亞東正教 Tewahedo 教會著名的教會學習中心，以擁有 44 座教堂而聞名—多年來比衣索比亞的任何定居點都還多。

法西爾圍牆 Fasil Ghebbi ( 皇家圍牆 )【UNESCO 1979】

位於衣索比亞阿姆哈拉地區貢德爾的一座堡壘。由法西利德斯皇帝於十七世紀建立，是衣索比亞皇帝的居所，其獨特的建築顯示出多種影響，包括努比亞、印度、阿拉伯和巴洛克特徵。由於其歷史重要性和建築風格，這座堡壘於 1979 年被列為聯合國教科文組織世界遺產。該建築群包括：法西利德斯城堡、伊亞蘇宮殿、達維特大廳、宴會廳、馬廄、明特瓦布皇后城堡、總理府、圖書館和三座教堂。

|   |    |       |   |                           |  |
|---|----|-------|---|---------------------------|--|
|  | 餐食 |       |  | 住宿                        |  |
|   | 早餐 | 飯店內享用 |   | GONDAR HILLS RESORT 或同級旅館 |  |
|   | 中餐 | 機場簡餐  |   |                           |  |
|   | 晚餐 | 當地料理  |   |                           |  |

DAY 7 貢德爾 - 塞米恩國家公園 Simien National Park





塞米恩山脈國家公園 Simien National Park 【UNESCO 1978】

公園占地面積為 2 萬多公頃，是衣索比亞最大的國家公園，海拔高度介於 1,900 至 4,430 公尺之間。這些高地是由大約 3,000 萬年前火山噴發的玄武岩所形成，地塊本身是一座大型盾形火山的遺跡。數百萬年來，由於衣索比亞高原的嚴重侵蝕，形成了鋸齒狀的山峰、深谷和 1,500 公尺高



的陡峭懸崖，創造了世界上最壯觀的景色。

它是許多瀕危物種的家園，除了瓦利亞野山羊外，公園內還發現了許多動物物種，例如區域性的衣索比亞狼(或稱塞米恩狐、西門狐)、幾種猛禽、區域性的獅尾狒狒、山羚和羚羊等，這些物種的稀有性構成了該地區的保護概念，因此 1969 年成立了塞米恩國家公園。

|  |                                      |  |                    |
|--|--------------------------------------|--|--------------------|
|  餐<br>食 | 早餐   飯店內享用<br>中餐   當地料理<br>晚餐   當地料理 |  住<br>宿 | SIMIEN LODGE 或同級旅館 |
|--|--------------------------------------|--|--------------------|

DAY 8

塞米恩國家公園



Chennek 營地

它位於海拔 3620 米，以半圓形懸崖環為界，景色絕佳，有很多地方可以看到特有的瓦利亞野山羊 Walia Ibex。獅尾狒狒很少出現在遠離懸崖的地方。像瓦利亞野山羊一樣，它們非常適合生活在幾乎垂直的表面上，並且在第一個危險地點會跳下任何東西都無法跟隨的邊緣。

獅尾狒狒 Gelada baboon

那飄逸的獅狀鬃毛和心形的紅色胸貼，使牠們成為衣索比亞特有動物。在現存靈長類動物中最獨一無二的是，牠們以草為食。在衣索比亞北部其他棲息地，如穆格峽谷、德布雷利巴諾斯修道院及瓜薩保護區，也經常在懸崖上見到牠們的身影。

衣索比亞狼 Ethiopian wolf



也被稱為 Simen fox 或 Canis simensis；世界上最稀有的野狗，瀕臨滅絕的衣索比亞狼是一種英俊且紅白相間的食肉動物，主要以巨型鼫鼠等齧齒動物為食。

瓦利亞野山羊 *Walia ibex*

通常生活在 2,500 至 4,500 公尺間非常陡峭的岩石懸崖區域，牠們是食草動物，食物包括草本植物、青苔、灌木、蔓生植物；人們經常看到牠們用後腿站立，以獲取巨型石楠的嫩芽。由於棲地喪失、盜獵等因素，目前僅存 500 隻且主要集中在塞米恩山脈。成年的野山羊唯一已知的野生獵捕者為鬣狗，然而，年輕的野山羊經常被各種狐科及貓科動物所獵殺。

註：塞米恩國家公園 BiG Three - 衣索比亞狼、瓦利亞野山羊、獅尾狒狒

註：Chenek 營地海拔約為 3620 公尺


|  |                                      |  |                    |
|--|--------------------------------------|--|--------------------|
|  餐食 | 早餐   飯店內享用<br>中餐   當地料理<br>晚餐   當地料理 |  住宿 | SIMIEN LODGE 或同級旅館 |
|--|--------------------------------------|--|--------------------|

DAY 9



塞米恩國家公園 - 貢德爾



高海拔地區包括山地大草原和樹叢、半邊蓮、黃報春花、永生植物、斗篷草和苔蘚，地衣覆蓋了高山地區的樹木。山地森林內有杜松樹、非洲紅木、非洲橄欖、無花果和水莓。除此之外，還有許多灌木品種，包括可可、阿比西尼亞玫瑰、紫牛花和刺蓴麻。山脊峽谷間散佈著草地、森林和灌木叢。曾幾何時，聖約翰草森林從海拔 3,000 公尺增長到 3,800 公尺，但現在幾乎消失了。

|  |                                       |  |                           |
|--|---------------------------------------|--|---------------------------|
|  餐食 | 早餐   飯店內用早餐<br>中餐   當地料理<br>晚餐   當地料理 |  住宿 | GONDAR HILLS RESORT 或同級旅館 |
|--|---------------------------------------|--|---------------------------|





### 拉利貝拉 Lalibela


在衣索比亞北部的薄霧高地上，坐落著歷史悠久的拉利貝拉小鎮及其著名的岩石教堂群。這些教堂的歷史可以追溯到 12 世紀，並了解中世紀衣索比亞東正教基督徒的生活和信仰。1978 年，它們被聯合國教科文組織列為世界遺產，如今，它們仍然是人們活躍的禮拜和朝聖之地。整個拉利貝拉是衣索比亞古代、中世紀和後中世紀文明一個重要的大遺址。對於基督教徒來說，拉利貝拉是衣索比亞最神聖的城市之一，也是朝聖的中心。

### 岩石教堂【UNESCO,1978】

拉利貝拉的 11 座岩石教堂大致分為 3 群，彼此間由地道和迴廊連為一個整體。每座教堂占地幾十到幾百平方米，相當於三四層樓房之高。

由於教堂完全鑿建在山體岩石內，工程異常艱難。首先要在山坡上尋找合適的完整的沒有裂縫的巨型岩石，除去表層浮土和軟岩，然後把四周鑿出 12 米~15 米深的溝槽，使其與整個山體完全脫離。爾後在巨岩石內預留牆體、屋頂、祭壇、廊柱、門和窗，再極其艱難而小心地將岩石內不要的石塊一點一點鑿掉，形成空間，接著，在石壁上精雕細鏤，最後成為一座具有特殊質感和觀感的教堂。



|  |                                      |  |                    |
|--|--------------------------------------|--|--------------------|
|  餐食 | 早餐   飯店內享用<br>中餐   當地料理<br>晚餐   當地料理 |  住宿 | MEZENA HOTEL 或同級旅館 |
|--|--------------------------------------|--|--------------------|



### 耶姆雷哈納 克里斯托斯教堂 Yemrehana Krestos Church

耶姆雷哈納·克裡斯托斯教堂是衣索比亞在晚期阿克蘇姆派建築保存最完好之一的教堂，以十二世紀國王和聖人的名字命名。它坐落在衣索比亞北部一座山上的天然洞穴內，周圍環繞著杜松樹，比附近著名的拉利貝拉岩石鑿成的教堂早了近一個世紀。建築物的牆壁由嵌入式木樑和突出的灰泥石交替層構成，窗戶上覆蓋著雕刻的十字形格子。內部由磚石柱子和拱門分為中殿和兩側過道，東端有一個圓頂聖所。所有室內木質表面，包括鑲板天花板，均經過精心雕刻的幾何圖案和彩色裝飾。牆上繪有描繪聖經場景的彩色壁畫。

這座教堂被列入 2014 年世界古蹟觀察名單，以提高人們對這個非凡遺址及其重要性的認識。

|  |                                      |  |                    |
|--|--------------------------------------|--|--------------------|
|  餐<br>食 | 早餐   飯店內享用<br>中餐   當地料理<br>晚餐   當地料理 |  住<br>宿 | MEZENA HOTEL 或同級旅館 |
|--|--------------------------------------|--|--------------------|

### 塞梅拉 Semera

是衣索比亞東北部的城鎮，是阿法爾地區的行政首府，塞梅拉人口約有 6 萬人，而這裡也是地球上最熱的地方之一，氣溫經常超過 40°C。因為他是前往熔岩湖、達納基爾窪地合其他地質奇觀的重要門戶之一。





餐  
食

早餐 | 飯店內享用  
中餐 | 當地料理  
晚餐 | 當地料理




住  
宿

Kuriftu Resort and Spa Semera 或  
同級旅館

## DAY 13

### 塞梅拉 - 達納基勒窪地 Danakil Depression - 哈米德埃拉 Hamed Ela



#### 達納基勒窪地 Danakil Depression

達納基勒位於三個構造板塊的交接處，是世界上地勢最低的地方之一，大部分低於海平面，被官方列為地球上最熱的居住地，日平均最高氣溫為 41 度。該地區大部分都是陽光普照的鹽灘，他們耀眼的白色如鋪路一般延伸到波光粼粼的地平線。

#### 卡魯姆湖 Lake Asale(也稱為阿薩萊湖 Lake Asale)

是衣索比亞阿法爾地區的一個鹽湖，達納基勒窪地北端的兩個鹽湖之一（另一個是 Afrera 湖），位於海平面以下 120 公尺。卡魯姆湖以北是達洛爾(Dallol)的前採礦區，該湖鹽度極高，周圍環繞著仍在開採的鹽田，鹽由大篷車運往其他地區。

#### 嘎特勒池 Gaet' ale Pond

是一座小型高鹽湖，位於達納基勒窪地的達洛爾火山口附近。主要由溫泉湧水而成，沒有明顯的流入或流出，湖水含鹽量約為 43%，是地球上含鹽量最高的水體。它是達納基勒窪地內一系列小鹽湖中最大的一座，略呈新月狀，直徑約 60 公尺。根據附近居民的說法，在 2005 年 1 月的一場地震使一處溫泉重新開始湧水，嘎特勒池自此形成。溫泉作用導致其水溫高達 50-55°C。

註：Erta Ale 所在的區域位處偏僻沙漠，因此行程中會有軍警揹著槍隨車保護團體安全。

註：因為沿途住宿和餐食條件有限，因此安排露營，將提供露營設備，並安排廚師隨團服務。

註：露營區是非常天然又必須與大自然共存於山林之中，會有 2 天無法安排洗澡。

|  |                                      |  |                            |
|--|--------------------------------------|--|----------------------------|
|  餐食 | 早餐   飯店內享用<br>中餐   當地料理<br>晚餐   當地料理 |  住宿 | CAMPING AT HAMED ELA 或同級旅館 |
|--|--------------------------------------|--|----------------------------|

## DAY 14

### 哈米德埃拉 - 爾塔阿雷火山 Erta Ale





#### 爾塔阿雷火山 Erta Ale

是一座 613 公尺高的盾狀火山，在阿法爾語中意為“冒煙的山”，其最南端的坑在當地被稱為“地獄之門”，位於東北部阿法爾州境內，是衣索比亞最最活躍的火山之一，其黑色碎岩噴口中包含世界上最古老的永久性熔岩湖。在超過 1,000 度的溫度下冒泡，這個橢圓形的黑紅色岩漿大鍋是一個真正令人著迷的現象，因為猛烈的紅色熔岩噴泉在天空中噴出數十公尺高，伴隨著讓人鼻孔灼熱的氮氣浪潮。

註：建議穿著好走的鞋，並且自備手電筒或頭燈。

註：山上晚上比較涼，請攜帶保暖衣物。

註：因無交通工具可上山，將以步行方式上火山口附近觀看（步行約 20~30 分鐘）。

|  |  |  |  |
|--|--|--|--|
|  餐食 | 早餐   帳篷簡易早餐<br>中餐   當地午餐盒<br>晚餐   帳篷簡易晚餐 |  住宿 | CAMPING ON THE TOP OF THE MOUNTAIN 或同級旅館 |
|--|--|--|--|

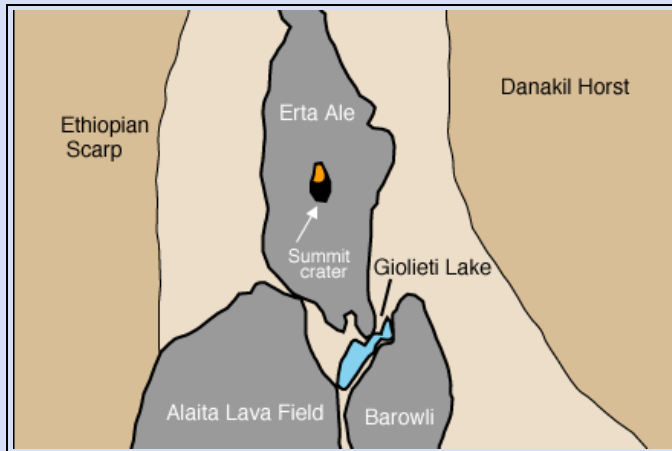
## DAY 15

### 爾塔阿雷火山 - 塞梅拉 Semera



## 塞梅拉 Semera

為衣索比亞東北部的一個新建城鎮，已取代阿薩伊塔成為阿法爾地區的首府。已完工的建築之一是塞梅拉大學，該大學已於 2007 年開始授課。



|  |  |  |  |
|--|--|--|--|
|  餐食 | 早餐   帳篷簡易早餐<br>中餐   當地午餐盒<br>晚餐   當地料理 |  住宿 | KURIFTU RESORT AND SPA<br>SEMERΑ 或同級旅館 |
|--|--|--|--|

## DAY 16

塞梅拉 / 阿迪斯阿貝巴 / 香港 (飛行時間約 11 小時 10 分)



## 阿迪斯阿貝巴 Addis Ababa

位於該國地理中心的丘陵和山脈環繞且水源充足的高原上，是非洲蓬勃發展的首都城市之一。阿迪斯阿貝巴這座座落在恩托托山脈下的城市是世界上海拔第三高的首都城市，既有非洲風情也是個國際化都市。阿迪斯阿貝巴被稱為非洲的外交首都，自 1963 年以來一直是非洲聯盟的總部。

衣索比亞國家博物館 National Museum of Ethiopia, NME

是世界上最美麗的博物館之一，館內收藏了衣索比亞的藝術珍品，及許多當地珍貴的考古發現，例如早期人科動物的化石遺骸，其中最著名的是“露西”，這是一具南方古猿標本的部分骨骸。



1936 年，衣索比亞首次引入博物館的概念，當時舉辦了一場展覽，展示所羅門王朝及其親信所捐贈的禮儀服飾，目前的博物館前身為 1958 年成立的考古研究所，該研究所是為了提升與促進法國考古學家在衣索比亞北部的考古研究任務。

聖三一大教堂 Trinity Church

是阿迪斯阿貝巴最高等級的東正教特瓦赫多大教堂，建於 1942 年，該教堂是紀念衣索比亞戰勝義大利佔領而建，是衣索比亞重要的禮拜場所。這座教堂在建造大教堂之前是原來的聖三一修道院教堂，其歷史可追溯到孟尼利克二世(Menelik II)皇帝統治時期。其他設施包括一所小學、一所中學、一座修道院和聖三一學院、一座博物館和紀念碑。



民族博物館 Ethnological Museum

是一個致力於民族學和文化的公共機構，該館收藏了人類學、音樂學和文化物品。民族學博物館是衣索比亞第一所大學博物館，該博物館位於衣索比亞研究所所在的阿迪斯阿貝巴大學主校區。成立於 1950 年，主要以學院第一批畢業生收藏的義大利古老動物學物種和民族志文物為基礎。博故館構想的發起人是阿迪斯阿貝巴大學學院前圖書館館長坦尼斯拉夫·喬納基(Stanislaw Chojnaki)。

|  |                                      |  |      |
|--|--------------------------------------|--|------|
|  餐食 | 早餐   飯店內享用<br>中餐   當地料理<br>晚餐   當地料理 |  住宿 | 夜宿機上 |
|--|--------------------------------------|--|------|

DAY 17 香港 / 桃園 ( 飛行時間約 1 小時 45 分 )

將此趟衣索比亞這美好的旅程收入最珍貴的回憶中，搭乘班機返回桃園。期待下次與您再相會，祝您健康、順心。

|  |                                     |  |      |
|--|-------------------------------------|--|------|
|  餐食 | 早餐   機上簡餐<br>中餐   機上簡餐<br>晚餐   機上簡餐 |  住宿 | 溫暖的家 |
|--|-------------------------------------|--|------|



## 簽證資訊

|  |  |
|--|--|
| <p>本行程需辦理<br/>衣索比亞電子簽證<br/>工作天約需 5 天<br/>請備妥相關資料</p> | <ul style="list-style-type: none"> <li>• 彩色護照 1:1 掃描檔(效期六個月以上) ，簽名欄需簽名。</li> <li>• 身份證正反面影本一份 ( 18 歲以下若父母無陪同，需附父母同意書及戶口名簿影本 )。</li> <li>• 彩色白底大頭照 1 張(護照規格)或提供電子檔案。</li> <li>• 基本資料：家裡地址、電話，公司地址、電話、職稱。</li> <li>• 以上關於護照、簽證相關規定之說明，均係針對持中華民國護照之旅客。</li> </ul>   |
| <p>雙重國籍或<br/>非中華民國國籍者</p>                            | <ul style="list-style-type: none"> <li>• 擁有雙重國籍、或持非中華民國護照者，請先自行辦理並查明所持護照入境「旅遊地」及再次入境台灣之簽證及相關規定；如具備前述情況者，請於報名時即告知服務人員前述資訊。</li> <li>• 持其他外國護照者須辦理的規定條件、辦理的工作天數以及核發的簽證效期、停留天數、費用均不盡相同，請詢問您的服務人員。</li> <li>• 持非中華民國護照再次入境台灣相關資訊，請向外交部領事事務局查明 ( 網址：<a href="https://www.boca.gov.tw/">https://www.boca.gov.tw/</a> )。</li> </ul>   |
| <p>役男出境<br/>注意須知</p>                                 | <ul style="list-style-type: none"> <li>• 役男係指年齡屆 19 歲之年 1 月 1 日起，至 36 歲之年 12 月 31 日止，「尚未履行兵役」之具我國國籍在台灣地區曾設有戶籍男子。</li> <li>• 年齡計算：當年 - 出生年 ( 例：民國 106 年 - 87 年次 = 19 歲，87 年次出生之役男，於民國 106 年期間，兵役年齡皆為 19 歲 )。</li> <li>• 役男須親自事先向相關 ( 主管 ) 機關單位申請短期出境許可，有關役男申請流程、法令限制，相關應備文件或申請許可之認定，均應依政府機構或現行法令規範辦理：<br/>內政部役政署網站 ( 網址：<a href="https://www.nca.gov.tw/">https://www.nca.gov.tw/</a> )<br/>外交部領事事務局 ( 網址：<a href="https://www.boca.gov.tw/">https://www.boca.gov.tw/</a> )<br/>若有未盡之處，悉依役男出境相關法規、主管機關函釋或公告辦理。</li> </ul> |